

ОТЗЫВ

на автореферат диссертации Харазми Расул Сохраб на тему: «Оценка динамики аридных экосистем на основе материалов дистанционного зондирования», представленной на соискание ученой степени кандидата технических наук по специальности 25.00.34 – Аэрокосмические исследования Земли, фотограмметрия

Оценка динамических изменений экосистем в экологически проблемных регионах является сложной научной задачей, требующей наличия обширных наблюдений и исследований. Ключевым звеном в решении этих задач является методика анализа разновременных данных дистанционного зондирования Земли. Исследования, направленные на автоматизацию дешифрирования разновременных космических снимков с целью выявления динамики экосистем, являются актуальными.

Теоретическая значимость работы заключается в обеспечении сопоставимости результатов автоматизированной обработки разновременных космических снимков для их совместного геоинформационного анализа.

Практический смысл работы заключается в том, что при анализе динамики экосистем автором обоснована необходимость учета сезонных факторов, специфических для данной территории.

Замечание.




Оценка динамики экосистемы, на наш взгляд, не должна ограничиваться объяснением явлений, происходивших в период исследований. В большей мере она должна быть ориентирована на прогноз развития системы в будущем. В реферате вопросам общих тенденций развития территории уделено недостаточно внимания.


Заключение.

Несмотря на замечание, следует отметить, что работа Харазми Расул Сохраб отвечает требованиям, предъявляемым ВАК РФ. Соискателем представлены научные результаты, имеющие важное и существенное значение в решении современных задач тематического картографирования и космического мониторинга территорий. Работа может быть представлена на защиту по специальности 25.00.34 – Аэрокосмические исследования Земли, фотограмметрия, а ее автор заслуживает присвоения ученой степени кандидата технических наук по указанной специальности.

Канд. техн. наук, доцент кафедры геодезии и ДЗ  / Быков В.Л./

« 21 » мая 2018 г.

ПОДПИСЬ	
ЗАВЕРЯЮ:	кач. 
ПОДПИСЬ	
расшифровка	20
дата	21 05 18



*Контактные данные рецензента: Быков Василий Леонидович
644008, г.Омск, Институтская площадь, 1
тел. (3812) 652-672*

E-mail: bvl55@yandex.ru

*ФГБОУ ВПО «Омский государственный аграрный университет им. П.А.
Столыпина»*

Должность: доцент кафедры геодезии и дистанционного зондирования.

*Научная специальность: 25.00.34 - Аэрокосмические исследования Земли,
фотограмметрия,*