

МИНИСТЕРСТВО НАУКИ И ВЫСШЕГО ОБРАЗОВАНИЯ РОССИЙСКОЙ ФЕДЕРАЦИИ

федеральное государственное бюджетное образовательное учреждение высшего образования "Московский государственный университет геодезии и картографии"

УЧЕБНЫЙ ПЛАН

по программе бакалавриата

21.03.02 Землеустройство и кадастры



УТВЕРЖДАЮ

Камынина Надежда
Ростиславовна

ректор

"31" 05 2021 г.

План одобрен Ученым советом вуза

Протокол № 34 от 31.05.2021

21.03.02

Профиль: кадастр недвижимости (обучение с применением дистанционных образовательных технологий)

Факультет: Заочный

Квалификация: бакалавр

Год начала подготовки (по учебному плану) 2021

Учебный год 2021-2022

Образовательный стандарт (ФГОС) № 978 от 12.08.2020

Форма обучения: Заочная форма

Срок получения образования: 4г 8м

Код	Области профессиональной деятельности и (или) сферы профессиональной деятельности. Профессиональные стандарты	Приказ Минтруда	Зарегистрировано в Минюст
07	АДМИНИСТРАТИВНО-УПРАВЛЕНЧЕСКАЯ И ОФИСНАЯ ДЕЯТЕЛЬНОСТЬ		
07.005	СПЕЦИАЛИСТ АДМИНИСТРАТИВНО-ХОЗЯЙСТВЕННОЙ ДЕЯТЕЛЬНОСТИ	№ 49н от 02.02.2018 г.	11.04.2018 г. № 50729
08	ФИНАНСЫ И ЭКОНОМИКА		
08.025	СПЕЦИАЛИСТ В ОЦЕНОЧНОЙ ДЕЯТЕЛЬНОСТИ	№ 742н от 26.11.2018 г.	31.01.2019 г. № 53642
09	ЮРИСПРУДЕНЦИЯ		
09.003	СПЕЦИАЛИСТ ПО ОПЕРАЦИЯМ С НЕДВИЖИМОСТЬЮ	№ 611н от 10.09.2019 г.	22.11.2019 г. № 56601
10	АРХИТЕКТУРА, ПРОЕКТИРОВАНИЕ, ГЕОДЕЗИЯ, ТОПОГРАФИЯ И ДИЗАЙН		
10.001	СПЕЦИАЛИСТ В СФЕРЕ КАДАСТРОВОГО УЧЕТА	№ 666н от 29.09.2015 г.	19.11.2015 г. № 39777
10.012	СПЕЦИАЛИСТ ПО ОПРЕДЕЛЕНИЮ КАДАСТРОВОЙ СТОИМОСТИ	№ 562н от 02.09.2020 г.	24.09.2020 г. № 60004
10.006	ГРАДОСТРОИТЕЛЬ	№ 110н от 17.03.2016 г.	04.04.2016 г. № 41647
10.009	ЗЕМЛЕУСТРОИТЕЛЬ	№ 301н от 05.05.2018 г.	24.05.2018 г. № 51173



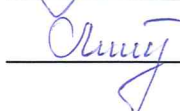
Основной	Типы задач профессиональной деятельности
+	технологический
+	организационно-управленческий

СОГЛАСОВАНО

проректор по УР

начальник УУ

И. о. декана ЗФ

 / Степанченко Алексей Леонидович/
 / Агеева Ольга Ивановна/
 / Литвиненко Мария Васильевна/

План Учебный план бакалавриата 'z21.03.02 Землеустройство и кадастры (кадастр недвижимости) (ДЗО) (только 1 курс).plx', код направления 21.03.02, профиль : кадастр недвижимости (о

Курс 4										Курс 5					Закрепленная кафедра			
Летняя сессия										Летняя сессия								
з.е. на курсе	Итого	Лек	Лаб	Пр	СР	Конт роль	Формы контр.	з.е. на курсе	Итого	Лек	Лаб	Пр	СР	Конт роль	Формы контр.	Код	Наименование	Компетенции
41	1476	86		114	1198	78		31	1116	66		134	871	45				
17	612	30		44	503	35		11	396	34		38	308	16				
																35	Истории, философии и социальных наук	УК-1; УК-5
																35	Истории, философии и социальных наук	УК-1; УК-5
																13	Лингвистики	УК-4; УК-9
																24	Гражданского права и процесса	УК-11
								2	72	8		12	48	4	эк	38	Экономики	ОПК-2; ОПК-6; ОПК-8
																35	Истории, философии и социальных наук	УК-6; ОПК-8
								3	108	10		8	86	4	эк	28	Космического мониторинга и	ОПК-2
								3	108	8		8	88	4	ок	28	Космического мониторинга и	УК-6; УК-8
																17	Землеустройства и кадастров	ОПК-5; ПК-2; ПК-9; ПК-14
								3	108	8		10	86	4	зрк			УК-2; ОПК-1; ОПК-2; ОПК-3; ОПК-4; ПК-11
																34	Физики	ОПК-1; ОПК-4
																7	Высшей математики	ОПК-1
																8	Геоинформационных систем и технологий	ОПК-1
								3	108	8		10	86	4	зрк	38	Экономики	ОПК-1; ПК-11
8	288	12		24	234	18	2э4к											ОПК-2; ОПК-4; ОПК-5; ОПК-6; ОПК-7; ОПК-8; ПК-ПК-6; ПК-7; ПК-8; ПК-9; ПК-12; ПК-16
																17	Землеустройства и кадастров	ОПК-2; ОПК-4; ОПК-5; ОПК-6; ОПК-7; ПК-16
																17	Землеустройства и кадастров	ОПК-5; ПК-3; ПК-6; ПК-7; ПК-8
5	180	4		12	155	9	эзк									17	Землеустройства и кадастров	ОПК-2; ПК-12
																23	Градостроительства	ОПК-2; ПК-2; ПК-12
																9	Геодезии	ОПК-2; ОПК-4
																18	Картографии	ОПК-2; ОПК-4
3	108	8		12	79	9	эк									36	Фотограмметрии	ОПК-6; ПК-9; ПК-12
9	324	18		20	269	17	2э2к											УК-11; ОПК-2; ОПК-3; ОПК-5; ОПК-6; ОПК-7; ОПК-3; ПК-6; ПК-8; ПК-9; ПК-14
6	216	8		8	187	13	эк									14	Земельного права и гос.регистрации	ОПК-7; ПК-2
																17	Землеустройства и кадастров	ОПК-8; ПК-2
																17	Землеустройства и кадастров	ОПК-7; ПК-8; ПК-14
3	108	10		12	82	4	эк									38	Экономики	ОПК-2; ОПК-3; ОПК-5; ПК-1
																		УК-3; УК-7
																21	Физического воспитания	УК-3; УК-7
																21	Физического воспитания	УК-3; УК-7
24	864	56		70	695	43		20	720	32		96	563	29				
																17	Землеустройства и кадастров	ОПК-1; ОПК-2; ОПК-4; ПК-2; ПК-12
								2	72	8		12	48	4	ззк	17	Землеустройства и кадастров	УК-11; ОПК-2; ПК-2; ПК-12
																33	Управления недвижимостью и развитием территорий	ОПК-6; ПК-1; ПК-6
3	108	8		8	88	4	озк									38	Экономики	ПК-1; ПК-2; ПК-11
																17	Землеустройства и кадастров	ПК-7; ПК-9; ПК-15
																33	Управления недвижимостью и развитием территорий	ОПК-6; ПК-13; ПК-14
																4	Аэрокосмических съемок	ОПК-4; ОПК-6; ПК-13; ПК-14
																17	Землеустройства и кадастров	ОПК-1; ПК-3; ПК-4; ПК-5
7	252	10		16	217	9	эзк									6	Высшей геодезии	ОПК-4; ПК-13; ПК-14
4	144	12		12	111	9	эзк									25	Прикладной геодезии	ОПК-4; ПК-13; ПК-14
3	108	8		10	81	9	эк									36	Фотограмметрии	ОПК-4; ОПК-6; ПК-13; ПК-14
																17	Землеустройства и кадастров	ПК-6; ПК-7; ПК-8; ПК-9
								5	180	4		28	144	4	эл2к	9	Геодезии	ОПК-4; ПК-13; ПК-14
																		ПК-1; ПК-2
																38	Экономики	ПК-1; ПК-2
																17	Землеустройства и кадастров	ПК-1
2	72	8		8	52	4	эк											ПК-10; ПК-11
2	72	8		8	52	4	эк									38	Экономики	ПК-10; ПК-11

План Учебный план бакалавриата 'z21.03.02 Землеустройство и кадастры (кадастр недвижимости) (ДЗО) (только 1 курс).plx', код направления 21.03.02, профиль : кадастр недвижимости (о

Курс 4										Курс 5										Закрепленная кафедра		
Летняя сессия										Летняя сессия												
з.е. на курсе	Итого	Лек	Лаб	Пр	СР	Конт роль	Формы контр.	з.е. на курсе	Итого	Лек	Лаб	Пр	СР	Конт роль	Формы контр.	Код	Наименование	Компетенции				
2	72	8		8	52	4	зк									33	Управления недвижимостью и	УК-6; ОПК-3; ПК-1; ПК-2 ОПК-4; ПК-10; ПК-12				
																17	Землеустройства и кадастров	ОПК-4; ПК-10; ПК-12				
																17	Землеустройства и кадастров	ОПК-4; ПК-14; ПК-16 ОПК-1; ОПК-4; ПК-13; ПК-14				
																9	Геодезии	ОПК-1; ОПК-4; ПК-13; ПК-14				
																9	Геодезии	ОПК-1; ОПК-4; ПК-13; ПК-14 ОПК-1; ПК-2				
3	108	6		8	90	4	ззк									25	Прикладной геодезии	ОПК-1; ПК-2				
3	108	6		8	90	4	ззк									38	Экономики	ОПК-7; ПК-1; ПК-2 ОПК-7; ПК-6; ПК-7; ПК-9				
								4	144	8		12	120	4	озк							
								4	144	8		12	120	4	озк	17	Землеустройства и кадастров	ОПК-7; ПК-6; ПК-7; ПК-9				
								4	144	8		12	120	4	озк	33	Управления недвижимостью и	ОПК-2; ОПК-5; ПК-12 ОПК-7; ПК-10; ПК-11				
								3	108	4		16	84	4	ззк							
								3	108	4		16	84	4	ззк	17	Землеустройства и кадастров	ОПК-7; ПК-10; ПК-11				
								3	108	4		16	84	4	ззк	17	Землеустройства и кадастров	ОПК-7; ПК-10; ПК-11				
								4	144	4		16	115	9	эзк			ОПК-7; ПК-2; ПК-12				
								4	144	4		16	115	9	эзк	17	Землеустройства и кадастров	ОПК-7; ПК-2; ПК-12				
								4	144	4		16	115	9	эзк	33	Управления недвижимостью и	ОПК-2; ОПК-7; ПК-12 ОПК-4; ПК-13; ПК-14				
																9	Геодезии	ОПК-4; ПК-13; ПК-14				
																9	Геодезии	ОПК-4; ПК-13; ПК-14 ОПК-2; ОПК-3; ОПК-5; ПК-1				
2	72	4		8	56	4	зк									38	Экономики	ОПК-2; ОПК-3; ОПК-5; ПК-1				
2	72	4		8	56	4	зк									38	Экономики	УК-2; ПК-11 ОПК-4; ПК-14; ПК-15				
																10	Визуализации геоданных и	ОПК-4; ПК-14; ПК-15				
																10	Визуализации геоданных и	ОПК-4; ПК-14				
								2	72	4		12	52	4	зк			ОПК-4; ОПК-6; ПК-13; ПК-14				
								2	72	4		12	52	4	зк	9	Геодезии	ОПК-4; ОПК-6; ПК-13; ПК-14				
								2	72	4		12	52	4	зк	17	Землеустройства и кадастров	ОПК-6; ПК-9				
12	432			288	140	4																
																9	Геодезии	УК-3; ОПК-4; ОПК-7				
12	432			288	140	4																
																17	Землеустройства и кадастров	УК-3; ПК-16				
																9	Геодезии	УК-3; ОПК-4; ПК-16				
																17	Землеустройства и кадастров	УК-3; ПК-7; ПК-9; ПК-15				
12	432			288	140	4	о									17	Землеустройства и кадастров	УК-4; ПК-10; ПК-11; ПК-12; ПК-13; ПК-14; ПК-15; ПК-16				
	216				216			9	324				315	9								
	216				216			9	324				315	9		17	Землеустройства и кадастров					
1	36				32	4																
1	36				32	4	з									17	Землеустройства и кадастров	ОПК-6; ОПК-7; ПК-1				
																13	Лингвистики	УК-4; УК-9				

		Итого						Курс 1	Курс 2	Курс 3	Курс 4	Курс 5
		Баз.%	Вар.%	ДВ(от Вар.)%	з.е.							
					Мин.	Макс.	Факт					
	Итого (с факультативами)				221	248	242	47	47	54	54	40
	Итого по ОП (без факультативов)				219	246	240	46	47	54	53	40
B1	Дисциплины (модули)	53%	47%	34.4%	180	201	198	43	38	45	41	31
B1.O	Обязательная часть				105	120	105	40	20	17	17	11
B1.B	Часть, формируемая участниками образовательных отношений				75	95	93	3	18	28	24	20
B2	Практика	9%	91%	0%	30	36	33	3	9	9	12	
B2.O	Обязательная часть				3	10	3		3			
B2.B	Часть, формируемая участниками образовательных отношений				10	30	30	3	6	9	12	
B3	Государственная итоговая аттестация				9	9	9					9
ФТД	Факультативные дисциплины				2	2	2	1			1	
	Учебная нагрузка (акад.час/нед)	ОП, факультативы					46.4	45	43	46.9	43.2	60.4
	Контактная работа (акад.час/год)	обязательная					200	200	200	200	200	200
	Суммарная контактная работа (акад. час)	Блок Б1					1000	200	200	200	200	200
		Блок Б2					792	72	216	216	288	
		Блок Б3										
		Блок ФТД										
		Итого по всем блокам					1792	272	416	416	488	200
	Обязательные формы контроля	ЭКЗАМЕН (Эк)						7	5	6	7	3
		ЗАЧЕТ (За)						2	4	3	3	6
		ЗАЧЕТ С ОЦЕНКОЙ (ЗаО)						2	5	2	2	2
		КУРСОВОЙ ПРОЕКТ (КП)										1
		КУРСОВАЯ РАБОТА (КР)							3	3		1
		КОНТРОЛЬНАЯ РАБОТА (К)						18	25	20	20	18
	Процент ... занятий от аудиторных (%)	лекционных					40.4%					
	Объём обязательной части от общего объёма программы (%)						45%					
	Объём конт. работы от общего объёма времени на реализацию дисциплин (модулей) (%)						13.41%					